Flächennutzung Nadelforst/Acker/Garten auf 28 %, Grünland auf 29 % der linken Seite

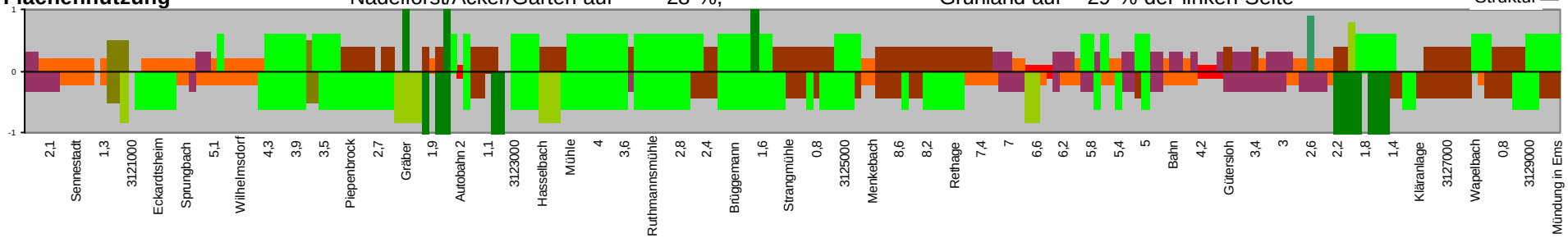

Legende: Nadelforst/Acker/Garten auf 16 %, Grünland auf 35 % der rechten Seite

- 0,1<=>Bebauung ohne Freiflächen
- 0,2<=>Bebauung mit Freiflächen
- 0,3<=>Park/Grünanlage
- 0,4<=>Nadelforst/Acker/Garten
- 0,5<=>nicht bodenständiger Wald
- 0,6<=>Grünland
- 0,8<=>Brache
- 0,9<=>typische Auenbiotope
- 1,0<=>bodenständiger Wald

Ortslage auf 38 % der Gewässerlänge 312 **Dalkebach**

Gehölzbewuchs Kein (bodenständiges) Gehölz auf 11 % der linken Uferseite

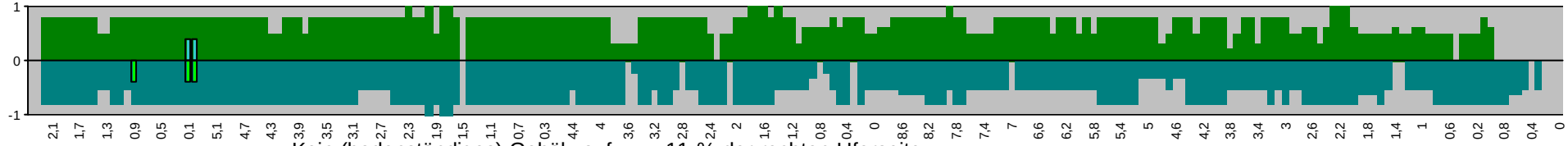

Kein (bodenständiges) Gehölz auf 11 % der rechten Uferseite

Station

0,0<=>Keine Gehölze (wegen Verbau, Rasen, Erosion); 0,1<=>Keine Gehölze, naturbedingt; 0,2<=>nicht bodenständiges Gebüsch/Einzelgehölz; 0,3<=>nicht bodenständiger Forst oder Galerie; 0,4<=>Junge Gehölzpflanzung; 0,5<=>bodenständiges Gebüsch/Einzelgehölz; 0,6<=>teilweise bodenständiger Wald oder Galerie; 0,8<=>bodenständige Galerie; 1,0<=>bodenständiger Wald

Gewässerrandstreifen Defizit an Uferstreifen: 87 %, fehlendes Ufer wegen Nutzung auf 64 % der linken Seite

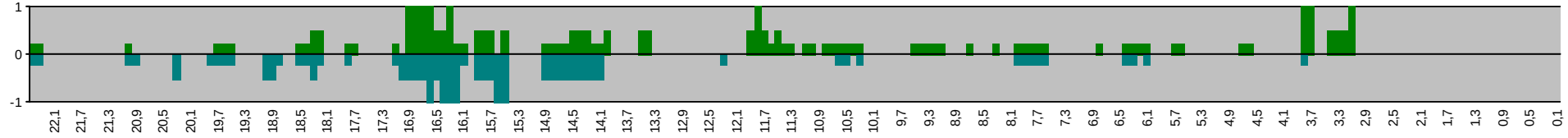

Legende: Defizit an Uferstreifen: 88 %, fehlendes Ufer wegen Nutzung auf 75 % der rechten Seite

0,2<=>Saumstreifen (bis 5 m); 0,5<=>Gewässerrandstreifen (> 5 m); 1,0<=>flächig Wald/Sukzession

Entfernung zur Mündung [km]

Randstreifenbilanz

Uferstreifen oder -fläche | Ufersaum | Weder Streifen noch Saum wegen Nutzung auf ..% der Gewässerlänge

100%

Uferseite

Uferverbau

rechts